



GRANÁTULA DE CALATRAVA
AÑO 2009



***FERIAS Y FIESTAS EN
HONOR DE
SANTIAGO APÓSTOL,
SANTA ANA Y
SAN PANTALEÓN***

DEL 24 AL 27 DE JULIO



Saluda del Presidente del Gobierno



Es un placer saludar, un año más, a los vecinos y visitantes de Granátula de Calatrava, con ocasión de la celebración de sus Fiestas Patronales, en honor a Santiago Apóstol.

Las tradiciones y las fiestas populares forman parte del acervo cultural de España y deben pasar de generación en generación, con el fin de preservar nuestras señas de identidad, tan importante en un mundo globalizado como el que ahora vivimos.

Deseo a todos unas felices fiestas y les saludo cordialmente,

José Luis Rodríguez Zapatero



Saluda del Presidente de Castilla-La Mancha

Granátula de Calatrava celebra, un año más, sus Ferias y Fiestas en honor de Santiago Apóstol, Santa Ana y San Pantaleón. Y, con este saludo, yo también quiero acompañaros y participar del espíritu de vuestra celebración.

Las fiestas populares son la expresión esencial de nuestras tradiciones y, a la vez, un tiempo especial de encuentro y la convivencia. A mí me gusta mucho que se mantengan nuestras raíces; y una parte fundamental de nuestras raíces son las fiestas, las costumbres y las tradiciones.


Las fiestas de agosto son esos momentos entrañables en los que todas las personas que vivís en Granátula de Calatrava o las que por una u otra razón tuvieror que irse, sabéis que tenéis una cita anual en el pueblo.

Yo siempre les concedo una importancia grande por lo bien que se pasa y por la confraternización que se genera, un ambiente colectivo absolutamente apasionante. Vivir la feria y la fiesta, la música y el baile forma parte de nuestras raíces y nos hace sentir el inmenso placer de estar vivos en compañía de aquellos que amamos.

Por eso, deseo que disfrutéis de este tiempo merecido de ocio y diversión con el programa de festejos planificados por nuestro Ayuntamiento, donde no faltan el pregón, las verbenas, los fuegos artificiales, los concursos, los deportes, entre otras actividades en las que grandes y pequeños viven la fiesta con entusiasmo.

También aprovecho la ocasión que me ofrecen estas páginas para agradecer vuestro esfuerzo, que, sumado al de todos los ciudadanos de nuestra Región, es imprescindible para lograr una buena calidad de vida para todas las personas de Granátula de Calatrava y de Castilla-La Mancha.

Con satisfacción me uno a vuestra celebración festiva y deseo que viváis estas hermosas fiestas con intensidad y alegría, junto con las personas que las compartan con vosotros.



José María Barreda Fontes



Castilla-La Mancha

Saluda del Subdelegado del Gobierno en Ciudad Real

¡Queridos vecinos y vecinas!

Al llegar estas fechas, Granátula de Calatrava se dispone a festejar a Santiago Apóstol. Las viviendas, las estancias y dependencias se preparan: por fuera se blanquean, y por dentro se repasan las cintillas y se asean para recibir a los familiares que, en este tiempo, os visitan y festejan.

Las fiestas patronales son días especiales propicios para la alegría, alegría por la recogida de las cosechas, alegría por el tiempo de descanso del cotidiano afán laboral, por la llegada a nuestros campos y las riveras de nuestros ríos, de colores más brillantes e intensos, por el reencuentro con familiares y amigos, por la añoranza de tiempos pasados y recuerdos de niñez, por el sueño de un futuro prometedor. Es tiempo de humana satisfacción por el encuentro con los que en estas fechas llegan al pueblo, tanto emigrantes como foráneos, es tiempo para divertirse con los recuerdos, la amistad, el aperitivo, la tertulia, el café, la partida, el festejo taurino, el paseo, el baño, la procesión, el pasacalles, la verbena, la limoná un sinfín de actividades compartidas....

Para ello, os invito a que ofrezcamos al viajero lo mejor de nosotros mismos, enseñoreemos nuestras calles y plazas, nuestros rincones que se tornan inéditos en muchas ocasiones gracias a la fiesta. Divulguemos nuestras costumbres ancestrales y las que no lo son tanto, nuestros ritos, nuestra gastronomía tan variada y succulenta.

Quisiera, por último, que este saludo transmitiera mi voluntad de trabajar al servicio de la provincia como un intermediario que soy del Gobierno de España con el objetivo de conseguir el máximo bienestar para todos.

Es un deseo de

Miguel Lacruz Alcocer



Saluda del Presidente de la Diputación de Ciudad Real



Me dirijo a quienes se disponen a vivir momentos de fiesta y de reencuentro con familiares y amigos, a los vecinos y vecinas de Granátula de Calatrava, quienes merecen, sin duda, celebrar la onomástica de su patrón, Santiago Apóstol, con alegría y tranquilidad como premio a un año de esfuerzo y trabajo.

Las fiestas que tienen lugar en nuestros pueblos contribuyen a reforzar su identidad, por lo que es preciso conservar y potenciar nuestras tradiciones, algo que debe ir acompañado de mayores cotas de progreso y de bienestar. Es lo que pretende precisamente, la Diputación. Hace más de diez años que me encuentro al frente del Equipo de Gobierno de esta institución y no ha pasado un día que no haya intentado lograr una provincia más igual y más próspera.

Estamos con los consistorios locales, con las instituciones que viven de cerca los problemas del ciudadano y no dudamos en poner en marcha todo tipo de iniciativas y programas para rentabilizar más, si cabe, la gestión seria y responsable que estamos llevando a cabo.

Vuestro ayuntamiento merece la consideración de la Corporación provincial como entidad que se preocupa por sus vecinos y vecinas. La celebración de las fiestas es un ejemplo de ello, ya que, a buen seguro, ofrecerá una serie de actividades que os proporcionarán momentos de diversión, como corresponde en estas fechas. Felices fiestas y que tengáis salud.

NEMESIO DE LARA GUERRERO



Un año más **Granátula de Calatrava** se dispone a celebrar sus ferias y fiestas en honor de nuestros patronos Santiago Apóstol, Santa Ana y San Pantaleón.

Una vez más, me llena de satisfacción poder saludaros y poder dirigirme a vosotros, esperando con ansiedad estos días festivos para el reencuentro de nuestros paisanos, familiares y amigos que durante el resto de año no están con nosotros.



En estos momentos tan difíciles por la coyuntura internacional que nos sacude socialmente a todos, y que más o menos nos afectan de manera directa o indirecta, se han llevado a cabo algunas medidas, como son los planes de empleo y otros, para poder subsanar en lo posible esta difícil situación que ha día de hoy ninguna familia estamos exentos de poder sufrir, dichos planes han sido promovidos por nuestro Gobierno central y regional. En cualquier caso, dicho ayuntamiento tiene el objetivo de ayudar en todo lo posible a sus conciudadanos.

También quiero agradecer la gran colaboración de todos los granautuleños y granatuleñas por todos los eventos realizados: encuentros de encajes, matanza, encuentro de mayores, etc... En especial a todos los trabajadores y funcionarios del ayuntamiento. Al gran colorido de nuestras bandas tanto de música, como de tambores y cornetas, rondallas, manchegas, y sin olvidarme del esfuerzo de nuestros mayores con su obra de teatro. Por eso insto a la participación a todos los granatuleños y foráneos a nuestras fiestas.

Por último, deseo que en estos días de fiesta las podamos disfrutar con nuestros familiares, vecinos, visitantes y amigos con espíritu de alegría y cordialidad para todos, aparcando por un momento estos momentos difíciles que estamos sufriendo.

FELICES FIESTAS.

Un cordial saludo
Fabriciano Gómez Romero





Id y anunciad el Evangelio

“Id y anunciad el Evangelio a todas las gentes bautizándolas en el Nombre del Padre y del Hijo y del Espíritu Santo y sabed que yo estoy con vosotros hasta el fin del mundo”.

Con estas palabras, el Señor Jesús se despedía de sus discípulos invitándolos a Seguir anunciando la Buena Noticia de la salvación. Con muchos peligros, por supuesto, pero sobretodo convencidos de que el Espíritu Santo los protegía y acompañaba para llevar a cabo el Anuncio. También el Apóstol Santiago como uno de tantos apóstoles supo ser valiente y dio testimonio del Evangelio y de todo lo aprendido por el Maestro. Dicen que este Santo estuvo por tierras españolas y que dejó sembrada la buena semilla del Evangelio. Convencido de la credibilidad y a pesar de todas las vicisitudes y diferencias, él supo hablar de Dios y por ello aún persiste en España este espíritu evangelizador. Por este mismo motivo, todos los que nos sentimos bautizados

y miembros vivos de esta nuestra Iglesia Universal y por supuesto llamados a ser imitadores de los discípulos, debemos también ser como el Apóstol Santiago, evangelizadores de la única verdad revelada por nuestro Señor Jesucristo, una verdad que no delimita ni tampoco ahoga ni mucho menos priva de la libertad sino todo lo contrario una verdad que nos hace ser libres y plenificados en el amor a Dios y en los hermanos. Cuando uno tiene la experiencia de cruzar la frontera y comprobar que hay muchos hombres de distinta raza y cultura pero que comparten el mismo credo, la llamada a ser discípulo es aún más fuerte y notable.

La palabra de Dios hace al hombre ser otro, distinto a como es, suficientemente capacitado par discernir y saber lo que realmente Dios quiere que hagamos cada uno de nosotros. Como también es cierto que Dios no se manifiesta tanto en el ruido de una fiesta cuanto más en el silencio y en la soledad. Hoy en día uno de los aspectos más sobresalientes por el cual el anuncio de la Palabra no se lleva del todo a cabo es por la ausencia del silencio. Te invito a que en estos días que dicen que son fiestas patronales y que no quiero poner en duda aunque muchas veces se adolece de lo fundamental, encuentres en el Santo Santiago, Santa Ana y San Pantaleón, amigos e imitadores de Dios y de su palabra, a que seas como ellos, personas felices y plenas de hacer lo que Dios quiere, de tener los mismos sentimientos como Dios los tiene y por supuesto amar como Dios ama. Así podrás prepararte para no esta fiesta terrenal sino para la gran fiesta que será cuando el Señor te llame y te invite a tener un puesto en su Banquete Pascual ya que algún día lo hará.

Como Sacerdote vuestro, solamente me queda expresar mis ganas de sentirme unido en estos días más a vosotros por medio de la oración y el agradecimiento a Dios por todo lo que tenemos de la oración y el agradecimiento a Dios por todo lo que tenemos porque cada uno de nosotros sabe en el estado de ánimo en el que se encuentra, diferencias y dificultades, proyectos y fracasos, ganas de seguir luchando o estar derrotado por los avatares mundanos. Aún así, Dios se sigue manifestando y por que no, también en este rincón, que es nuestro pueblo donde el Apóstol Santiago nos llama para ser imitadores de Jesucristo y del anuncio por Él predicado.

No os deseo sino que espero que sean días donde la familia se encuentra, donde un pueblo se reúne entorno a su Patrón para dar gracias por ser lo que somos, pero sobre todo por querer estar ahí, cercano y solidario con todos aquellos que más lo necesitan.

Finalmente, invitaros a todos los actos de culto religiosos que la Parroquia con ocasión de esta festividad ha preparado y que inauguran las de la Virgen y las del Cristo. Que Dios nuestro Señor te bendiga a ti y todos tus quehaceres.

SALUDA DE LOS GRUPOS MUNICIPALES

Grupo Municipal del Partido Socialista Obrero Español

Uno de los acontecimientos más importantes y significativos entre los vecinos de Granátula de Calatrava son las fiestas en Honor de Santiago Apóstol, Santa Ana y San Pantaleón, por ello el Grupo Municipal Socialista, desea a todos los granatuleños y granatuleñas, amigos y visitantes que estos días de fiesta estén llenos de felicidad y alegría.

Es el medio y el momento de pedir la participación de TODOS para garantizar el éxito de nuestras fiestas, de recordar nuestro patrimonio y tradiciones de antaño y de utilizar la magia que envuelve todas las fiestas para construir un futuro mejor.

Con estas líneas os deseamos FELICES FIESTAS.

Grupo Municipal del Partido Popular

Corría el año 2.001 D. de C. cuando el filósofo Castellano Manchego D. José Antonio Marina dijo la siguiente frase:

“Cuando los humanos quisieron sacralizar el espacio construyeron Templos y cuando quisieron sacralizar el tiempo instituyeron fiestas”.

Las fiestas populares contribuyen sin lugar a duda a reforzar el sentido de pertenencia a nuestro pueblo y a nuestras raíces. Por eso es importante conservar nuestras tradiciones, compartiendo en estos tiempos difíciles que corren el espíritu festivo.

Desde el grupo Municipal Popular os animamos a que al menos en estos días nos divirtamos como bien sabemos hacer en la ferias y fiestas en Honor a Santiago Apóstol Santa Ana y San Pantaleón.

Grupo Municipal Independiente

El Grupo Independiente en el Ayuntamiento de Granátula de Calatrava desea que los vecinos y los que vengan al evento Festivo de Santiago, Santa Ana y San Pantaleón gocen de un ambiente como viene siendo ya tradicional, selecto, emotivo, sano, hermanamiento, amistad, encuentro, participación, alegría y todo ello que supone disfrutar y sentirse a gusto entre paisanos y amigos.

Es un paréntesis en el año, en el tiempo y en la forma de reunir, que lo podamos hacer muchos años más y cada uno lo haga a su manera o peculiar forma de ser. Beber o manducar lo que el cuerpo aguante pero sin pasarse, es mejor no aguar la fiesta .



GRANATULA DE CALATRAVA

Fotos de Reina y Damas 2009



REINA DE LAS FIESTAS 2009
MIRIAN DE LA CRUZ CARNEROS



PRIMERA DAMA FIESTAS 2009
SANDRA BUITRAGO DONOSO



SEGUNDA DAMA FIESTAS 2009
SONIA PIMIENTA RUIZ

PROGRAMACIÓN OFICIAL DE LAS FIESTAS DE SANTIAGO APÓSTOL, SANTA ANA Y SAN PANTALEÓN

DIA 24 DE JULIO, VIERNES

HORA DEL EVENTO

- 20:00 Pasacalles de la Banda de Cornetas y Tambores, Santa Ana. Acompañada en el recorrido por Gigantes y Cabezudos.
- 20:45 Recogida de Reina y Damas.
- 21:15 Recepción de las Autoridades en la Casa Consistorial
- 21:30 Pregón de las fiestas en el Auditorio a Cargo de ANTONIO MUÑOZ CHINCHILLA
Coronación de la Reina y Damas. Inauguración oficial de las fiestas 2009
- 22:30 Copa de Vino español para todo el pueblo
- 00:00 Orquesta LATINOS en el Auditorio.

DIA 25 DE JULIO, SÁBADO

HORA DEL EVENTO

- 10:15 Recogida de la Reina y Damas por la Banda de Cornetas y Tambores , Santa Ana.
- 11:00 Celebración de la Eucaristía en Honor a Santiago Apóstol. La Rondalla Oretana de la localidad interpretará la Misa Manchega.
- 12:00 Pasacalles de la Banda de Música de Granátula
- 12:45 Baile del “vermuts” en el Parque Municipal, amenizado por la Banda de Música Local
- 13:15 Entrada gratuita en el recinto de la Piscina municipal
- 16:00 Torneo de fútbolín en la Piscina Municipal
- 18:00 Torneo de fútbol sala en el Polideportivo Municipal
- 21:00 Pasacalles por la Banda de Cornetas y Tambores Santa Ana. Recogida de Reina y Damas.
- 21:30 Procesión en Honor a Santiago Apóstol. Participan la Banda de Cornetas y Tambores Santa Ana y la Banda de Música de Granátula.
- 00:00 Orquesta VICTORIA en el Auditorio Municipal

PROGRAMACIÓN OFICIAL DE LAS FIESTAS DE SANTIAGO APÓSTOL, SANTA ANA Y SAN PANTALEÓN.

DIA 26 DE JULIO, DOMINGO

HORA DEL EVENTO

- 11:00 Celebración de la Eucaristía en Honor a Santa Ana
- 12:00 Parque infantil, sesión de mañana y tarde (trenecillo, castillo hinchable...).
- En Ronda Pilas
- 12:00 Torneo de aire comprimido en el Parque Municipal.
- 16:00 Torneo de Cuatrola y Mus. En la Piscina Municipal.
- 16:00 Torneo de Truque y Dominó en el Hogar del Jubilado.
- 18:00 Torneo de Tenis en el Polideportivo Municipal
- 19:00 Concurso de Tángana y Petanca en el Parque Municipal
- 22:00 Actuación de Eva María y sus Bailaores en el Auditorio Municipal
- 00:00 Orquesta VELADAS en el Auditorio.

DIA 27 DE JULIO, LUNES


HORA DEL EVENTO

- 10:00 Concurso de Natación en la Piscina Municipal
- 18:00 Final del Torneo de Tángana y Petanca en el Parque Municipal.
- 22:00 Actuación de la Rondalla Oretana y Bailes Manchegos en la Verbena Municipal. A continuación se hará entrega de los premios.
- 00:00 Traca Fin de Fiestas.

El Ayuntamiento no se hace responsable de los incidentes/accidentes que pudieran acontecer, así mismo se reserva el derecho de modificar o suprimir alguno de los actos previstos si las circunstancias así lo recomiendan. Igualmente agradece a todos la participación y colaboración en todas las actividades.

PREGONERO DE LAS FIESTAS 2009

ANTONIO MUÑOZ CHINCHILLA, Vecino del pueblo de Granátula, casado y padre de una hija. Nace el 28 de febrero de 1951 en Barcelona. Tras finalizar sus estudios de Formación Profesional, Ciclo Medio, de Mecánica en la escuela Taller Profesional “**El Clot**” inicia nuevo ciclo formativo destinado a la mejora de la calidad de vida de sus vecinos: “monitor de balonmano” (1982), “Masaje Vita-Corporal y Fisioterapia” “Especialista en Masaje Deportivo” (1998), “Maestro en Cultura Física”, a través de la Federación Española de Judo y Deportes Asociados, (1998), “Stage de Desbloques” (1998), “Stage de Gimnasia Correctiva” (1998). A participado en seminarios como “Seminario de Vendaje Funcional” en el Instituto Español de Cultura Física.



Como experiencia laboral cabe destacar: Profesor de Deportes en el Ayuntamiento de Santa Coloma de Gramanet (Barcelona), Fisioterapeuta y Masajista Profesional como autónomo, Masajista y Profesor de Gimnasia Correctiva en Gimnasios como “Juventus” y “Centric”, como Masajista en los siguientes Equipos Deportivos:

- Equipo de Balonmano “Sta. Coloma” (1ª. División)
- Equipo de Atletismo “Llefià”
- Equipo de Fútbol “Sant Mori”
- Equipo U.D. “Obreros Gramanet”

Desde enero de 2002 hasta la presente: Monitor de Gimnasia Correctiva, a través de las Universidades Populares de Almagro, Granátula y Valenzuela, así como, Profesor de Fisioterapia y Gimnasia Correctiva, en la Residencia de Ancianos “Oreto y Zuqueca”. Actualmente, y desde mayo de 2005 jubilado.

PREGÓN DE LAS FIESTAS 2008

Granátula en fiestas siempre ha estado acompañada de su propio son. Así como la frescura de unas tardes y noches memorables: la de una realidad inmiscuida en su deseo. Tal tránsito nos lleva y nos trae durante años. También nos traslada al tiempo lo que sabemos que somos, y esa memoria que reconoce, asimismo, la de aquellos que aunque no estén hoy físicamente entre nosotros, lo están de continuo en nuestros corazones. De igual manera, muchos granatuleños y granatuleñas podemos estar permanentemente aquí o alejados de nuestro querido pueblo y sus habitantes, pero al regresar, todos los rincones nos remiten hasta esa memoria y sus múltiples gestos. Nos cuentan sensaciones de otros en medio de ti, de vosotros; en mitad de lo que sabemos y de lo que este pueblo nuestro reconoce de todos nosotros y de aquellos que se encuentran ausentes por algún motivo o razón. En nuestros retornos, pues, siempre hay sorpresas, por ejemplo, la de emocionarnos frente a los ojos y la mirada de nuestra patrona.



Granátula sigue estando aquí y nosotros, aunque no estemos frecuentemente dentro de su alma profunda, seguimos fijándonos en todos sus paisajes. Por lo tanto, la mirada sigue siendo el principal recurso que nos asiste. También, las noches y las mañanas que inauguramos desde hoy. No obstante, durante la noche, solemos mirarnos con mayor ahínco: duendes entre duendes con ruido y murmullo de diversión. Así también, y por lo tanto, eso de Granátula que tiene son, es, por ejemplo, lo que perdura en la esquina de tu casa bajo la farola. Qué puede permanecer sino algún beso a pesar de los años; qué si no el cariñoso comportamiento de ese encuentro. Si sigues este son puedes abarcarlo todo, aquello y esto, que no hay mayor pena que marcharse de Granátula sin haberse mirado en esos otros ojos que la contienen y a todos nos conciernen.

Hoy, el mundo nos lo ponemos por montera, este que consiste en ser la suma de los anteriores. Este de ahora, como el otro, nunca ha sido homogéneo. No nos pertenece todo el tiempo en cambio. A pesar de que el tiempo, sea realmente una sucesión de momentos o se construya de instantes. A pesar de ello, al tiempo de nuestra memoria, pues, no lo olvidamos, tampoco al vuestro: por que es la historia de las mujeres y de los hombres, de las personas, de la humanidad que aquí respira. Y aquí caben y existen muchas querencias. Sin embargo, es nuestro tiempo quien cuenta al otro, el de nosotros y el de los otros. Esa manera de entenderlo es la de este pregón que anuncia las fiestas de esta año: un instante del pensar y del sentir nuestra historia como la historia ha sido, ya que apenas tenemos edad suficiente para olvidarla. Por eso también nos gusta estudiarlo y hablar de ello, constructivamente. Por eso pensamos, que nuestro tiempo es influyente y seguimos teniendo afán por poseer su alma profunda sin agobiar a sus interiores, sino con el compromiso de seguir creciendo en esa estimada manera de ser que también nos caracteriza. Yo creo que nos toca en Granátula, por fin, vivir en una decisión relevante: la de su conservación y estima. Tal decisión nos concierne a todos y por eso quiero creer también, que la impulsamos cada uno de nosotros por igual en el hacer diario de nuestras vidas, con gozo y con emoción decidida, estemos o no en nuestro pueblo de continuo.

Ahora mismo, con el son de vuestro latir en mis oídos y esta luz, recuerdo a la par las historias que me contasteis vosotros otros: contadores de historias, juglares, maestros; viajeros del tiempo por serlo de su acontecer, que nunca es el mismo. Los más preciosos conocimientos de mi infancia y de mi juventud, me salen al paso desde esas vuestras enseñanzas y emociones tan experimentadas. Por eso jamás os olvido y cada día estimo más el sentimiento de pertenencia que me conducen hasta vosotros y vuestros otros universos.

Yo también me lanzo al camino, hacia la pista de baile; hacia el horizonte de la feria y su jarana; idas y venidas de lo que somos, de lo que nos hizo cambiar, de lo que éramos.

, que desde la cultura que nos asiste a todos, aunque no todos la aceptemos y reconozcamos de una misma

Dar un pregón, entiendo que es por eso a la vez, una manera de presentar a quienes nos acompañan esta noche. Sobre todo, al considerar, que lo que más determina el presente y el porvenir de las personas son las querencias, nuestras querencias. No sólo como personas que nacemos en el seno de otras, nuestros propios padres, sino como habitantes de un mundo propio y universal que es de la cultura que nos asiste a todos, aunque no todos la reconozcamos y aceptemos de una misma manera. Y es que la realidad de la vida, la propia vida la reproduce a medida que crecemos y nos convertimos nosotros también en padres de nuestro hijos. Así pues, existe —quizás— una edad para cada conciencia de realidad y una realidad para cada conciencia de la vida que se va desarrollando desde la infancia, y que nos va influyendo y dirigiendo desde ella hacia el porvenir. A todos los seres humanos nos ha ocurrido lo mismo. Por eso, no debemos olvidar o transformar las sensaciones que tenemos cuando somos niños, pongamos por caso, como aquella que llega de quien tiene siempre a su lado a un muchacho que va paseando con otros muchachos semejantes entre la tarde y el paisaje, entre los almendros y la tierra. Ya sé, han cambiado la vida, nuestra manera de vivirla y, tal vez, de sentirla. Sin embargo, no debemos consentir que se nos escape de las manos al hacernos adultos y materializando todo, lo natural o artificial de aquellos años de tanto aprendizaje y enseñanzas.

Regresan de nuevo los paisajes del verano y estas fiestas tan divertidas como esperadas. Hoy, al recorrer los campos, me he dado cuenta de porqué son tan singulares. He considerado que la razón se debe a que es la tarde, más que cualquier otro momento del día para mí, cuando la luz resulta ser más caprichosa con las formas y con sus contrastes. Siendo la tarde asimismo, el transcurso de la lejanía en la cual se difumina el horizonte de una manera tan misteriosa. Y es que son dejarnos verlo del todo, llega el crepúsculo a invitarnos que lo busquemos. Al hacerlo, comenzamos a soñar con otro horizonte aún más lejano, que nos invita a otear desde allí su profundidad paralela. Aun cuando apreciamos, que la realidad no está en el futuro, sino en el presente y el pasado que nos asisten a todos de inmediato. En el presente, siempre nos socorre la historia de lo que somos y hemos sido en el estar siendo del ahora, que ayer, en este mismo instante, era todavía futuro, aunque inmediato. Lo que eran y siempre son nuestros actos en definitiva: propósitos y decisiones del presente, del mañana y de su realidad más verdadera, que, a veces, parece o da la sensación de ser secreta. No. No lo es. Porque, el secreto, es compartido por nuestros paisajes, al ser tan amplios sublimes, y contener tantas palabras y tantos gestos. Esta hora en cambio, es previa y aguarda al origen de todo.

A la par, afirmamos sin tapujos: nuestras naves van atravesando el océano inmenso que es la vida misma. Pero sin presencia de otra cosa que aventura. Así, pues, Quijotes somos y seremos siempre con disciplina y enseñanza de no ser otra cosa que ceremoniosos en nuestro ir y venir. Es grande por ello el espacio que han atravesado y recorrido nuestros pies, que también ahora viajan



entre puertos repletos de sensaciones , que vienen y van, como nuestro emigrantes, en este nuevo mundo afortunadamente y de nuevo cada vez más mestizo, con todas las riquezas que el propio concepto contiene y representa como gran oportunidad de recuperar lo más importante en el ser humano como condicionante en el cambio de humanidad, la solidaridad: la principal premisa que interviene en el cambio cultural de los pueblos y entre los pueblos, en su éxito o en su fracaso si se acrecienta o si se abandona y olvida. Lo que implica conocer al otro y dejar que el otro nos conozca. Solamente así podremos nosotros mismos reconocernos con el descubrimiento, también, de su reconocimiento, ¡tenemos tantos parientes!, ¡somos de tantos lugares a la vez de manera histórica! Y es que nunca hemos estado solos; tal vez, ni siquiera lo estemos en el Universo, sino acompañados muchas veces, como ahora, de estas palabras con amor, con mucho amor para alimentar las de vuestros pensamientos, recuerdos, sueños y emociones, y que así sean entendidas.

Que a Granátula sentirse bien amada la embellece; sentirse en tensión por una causa íntima le da la plenitud. Nos recuerda el poeta de Túnez (Ibn Jaldun) acerca de Granada, otro lugar igualmente querido para mi, según recojo de Antonio Gala (Granada de los Nazaríes): “un amor no sustituye nunca a otro; sucede a otro pero no lo sustituye”. Por eso Granátula, en nuestra comparación y recurriendo de nuevo al autor anterior, nos quiere a todos por igual y debemos quererla mucho todos y por siempre: porque ha vivido varias vidas distintas, también, y al volver la cabeza las ha comparado. En ocasiones, se ha confundido, pero siempre acaba eligiendo al tiempo en que estuvo rodeada por hijos predilectos y sostenida por el amor predilecto.

Granátula ahora tiene el cabello del color de sus campos segados, los labios muy marcados, sus ojos son transparentes, su mirada queda en tus propios ojos detenida como un reclamo. Es un mirar tranquilo y hermoso de búsqueda y de encuentro: nos descubre algo que corresponde a todos distinguir.

Granátula es hoy mismo y ahora quien dice: ¡aquí estoy, dispuesta a disfrutar, a saborear estas noches y a bailar este son contigo! ¡Felices Fiestas de Julio, Granátula!.

Granátula de Calatrava , 24 de julio de 2008
INOCENTE BLANCO DE LA RUBIA

RUTA DE LOS VOLCANES DE GRANÁTULA Y SUS FENÓMENOS.



Desde hace millones de años la provincia de Ciudad Real, y especialmente el Campo de Calatrava, ha estado sujeta a una intensa actividad volcánica, casi sin igual dentro de la Península Ibérica. Se establecen dos fases: la primera en el Mioceno Superior (8.7 a 6.4 M.a.), acompañada de una fase de inactividad volcánica, y la segunda en el Plioceno y Pleistoceno Inferior (4.5 a 1.5 M.a.). Es en ésta última etapa, entre 4.5 y 1.5 millones de años, cuando se produjo la actividad principal y mayoritaria del vulcanismo alcalino- ultraalcalino de la provincia. Fecha que se retrasa para algunos volcanes, como el de Columba, en Granátula de Calatrava, donde nuevos estudios afirman que este volcán tiene registros de actividad desde principios del Holoceno, desde hace unos 10000, fecha que se aproximaría incluso a los 6000 a 5000 años desde su último proceso eruptivo. Por ello estos volcanes, atendiendo a las normas internacionales, deben darse por activos, y no deben ser considerados extinguidos.

El vulcanismo se produjo por el ascenso del manto terrestre debajo de esta zona, estimándose en la actualidad a unos 33 km. de profundidad, valor que demuestra la existencia de una débil corteza continental. Este vulcanismo parece que se debe al empuje de la placa Africana sobre la Euroasiática y a la formación de la Cordillera Bética. Estaría asociado a un punto caliente, "hot spot", que permitiría el ascenso del magma del manto por los puntos más débiles de la corteza dando lugar a un magma básico rico en potasio. Los volcanes son básicamente de dos tipos: Estrombolianos e Hidromagmáticos con erupciones de tipo efusivas, estrombolianas, hidromagmáticas y freatomagmáticas, dependiendo del grado de fluidez del magma y de la explosividad del volcán.

Dentro de esta zona se detectan unos 350 centros de emisión en unos 7200 km², donde el 90 % se encuentran en el Campo de Calatrava. Granátula no es ajena a ello y está afectada de lleno por esta actividad. Incluso en los últimos años está siendo sometida a estudios monográficos como veremos a continuación. Fenómenos como el del Chorro, la Sima, hervideros, estudios entorno a Columba y al Maar de Granátula están convirtiéndola en protagonista de muchos aspectos geológicos de la zona. Por ello os propongo una ruta: La Ruta de los volcanes de Granátula y sus fenómenos. Esta vez el interés se centra en los volcanes del Término Municipal de Granátula. Un recorrido que no os dejará indiferentes, comentando las principales características de los volcanes de la zona y los fenómenos relacionados, dando instrucciones aproximadas de caminos y parajes para llegar a los mismos o instrucciones precisas con coordenadas UTM, siempre en la zona 30, con Datum Europeo 1950, dentro del mapa nº 811 del Instituto Geográfico Nacional (Moral de Calatrava) que comprende la mayoría del término de Granátula, en una escala 1: 50000. El mismo mapa en el Servicio Geográfico del Ejército es el nº de hoja 19-32.

La Ruta de los Volcanes de Granátula remarca la enorme transcendencia que tienen las investigaciones geológicas recientes en este sector del Campo de Calatrava. Y por supuesto, la gran transcendencia que ha tenido la actividad volcánica, directa o indirectamente, para los habitantes y pueblos que han pasado por aquí, desde solo ver el paisaje con toda la gama de colores marrones, rojizos, grises o negros de sus suelos, debido a la riqueza en muchos minerales; pasando por los materiales volcánicos utilizados tradicionalmente en la construcción de casas o los materiales industriales que salen de las canteras para realizar obras e infraestructuras; hasta formar parte del vocablo popular y que pueden dar el nombre a parajes como el de Negrizales, Cerro de Las Cuevas, Cuevas Negras o La Sima.

Comenzamos en la misma Granátula de Calatrava. Está situada dentro de la Región volcánica del Campo de Calatrava, más exactamente en la zona oriental e inscrita en la Cuenca de Moral-Granátula, una zona rectangular de unos 20 kms. de largo por 6 de ancho encerrada por el norte con la Sierra de Granátula- Moral y por el sur con el río Jabalón. Esta zona es muy importante para entender el vulcanismo y por tener muchos elementos en común, cronología del



VISTA DE LA CUENCA DE GRANÁTULA-MORAL Y DEL MAAR DE GRANÁTULA

La cuenca Moral- Granátula se caracteriza sobre todo por la intensidad de los procesos eruptivos, con la presencia de numerosos volcanes, con erupciones de magma tranquilas (efusivas) como con otras erupciones con alto índice de explosividad, fruto de la interacción agua-magma. En ella afloran unas 15 formaciones volcánicas mayores, siendo en su mayoría de tipo estromboliano existiendo en muchos de ellos episodios hidroclásticos finales.

Granátula está situada sobre un maar, término que hace referencia “a una laguna que ocupa el cráter de un antiguo volcán”. Es decir, Granátula se asienta sobre un cráter volcánico. Se trata de una depresión casi circular de 2 kms. de diámetro en cuyo interior se encuentra todo el casco urbano. El maar está rodeado de un anillo de tobas en su reborde, formado por sedimentos y materiales volcánicos, con pendientes muy suavizadas y una altura respecto al fondo del cráter de unos 15-20 m. El maar está asociado a erupciones en las que el magma al ascender, se encuentra con masas de agua acumuladas en su superficie, en este caso una laguna, y provoca explosiones al enfriarse, cuyos materiales se depositan en ese anillo de tobas que rodean la localidad. Aunque más virulento en sí fue el ascenso del magma que aprovechó las grandes fisuras del zócalo hercínico y pudo provocar terremotos de hasta 7.5 grados en la escala Richter en el último millón de años entorno a Granátula. Esto se ha descubierto gracias a estructuras denominadas sismitas volcánicas, halladas por primera vez en España en el maar de Granátula, concretamente en el Camino Calzada, al hacer las obras de la circunvalación. Las sismitas son producidas cuando en materiales arenosos o volcánicos de grano fino el agua asciende a la superficie a causa del seísmo.

Un rasgo más de esta zona es que es considerada semiactiva por varias evidencias. La primera por la juventud relativa de sus depósitos de materiales que la sitúan cronológicamente en el Cuaternario, es decir, en el último episodio volcánico de la cuenca. La segunda porque sondeos especiales en la zona, han detectado que por cada 33 m. de profundidad la temperatura asciende 9^o C, gradiente geotérmico al que se llega en la propia depresión de Granátula, cuando en el resto del planeta el gradiente térmico es de 1^o cada 33 m. Y por último, por las emanaciones de CO₂ en



toda la zona, en forma de “hervideros” naturales o en el interior de los pozos que se han abierto hasta ahora en la zona norte de la Cuenca de Moral- Granátula. En este caso se incluyen emanaciones de gases como la producida en la Sima, la zona de los Baños, el Chorro de Granátula y la que provoca el carácter “agrijo” del agua de fuentes como la del Bombo u otros pozos de dentro y fuera del pueblo. Este último fenómeno se produce por la acumulación de gases en el interior de la zona, fruto del enfriamiento y desgasificación de magna. Por tanto, **la fuente del Bombo**, es otro sitio de parada obligatoria dentro de Granátula en esta ruta de los volcanes, pues tiene un origen volcánico, al mezclar en el subsuelo el agua del acuífero con gases como el CO₂ y minerales de hierro, dando este característico sabor al agua. En relación directa con la acumulación de gases en la zona conviene recordar la aparición del **Chorro de Granátula**. Surgió al hacer un sondeo de unos 200 m. para extraer agua de riego en la finca de Añavete. Desde el 25 de julio de 2000 al 16 de enero del 2001, ininterrumpidamente durante 176 días, este mal llamado geisser expulsó alrededor de un hm³ de agua, junto con tierra, gases (sobre todo dióxido de carbono, monóxido de carbono, metano y nitrógeno) y minerales como hierro, magnesio, manganeso y potasio, otorgando a su agua un pH ácido, entre 5.2 y 5.5, y fascinando a científicos de todo el mundo. La consecuencia fue el hundimiento del terreno entorno a unos 44 mm. en unos 200 m. a la redonda. Fue un motivo más para renovar muchos de los estudios vulcanológicos del Campo de Calatrava. Bajo la surgencia, a una profundidad de 140 m. había un acuífero semiconfinado con la presencia de abundantes gases disueltos saliendo al exterior por la diferencia de presión.

Otro sitio relacionado son **Los Baños**. Podremos llegar por el Camino de las Minas, pasando por los Negrizales y conectando por el camino de su mismo nombre, el de Los Baños (Coord. X: 429464, Coord. Y: 4294662. Datum Europeo 1950). A unos 7 km. de Granátula. Se trata de hervideros naturales, dispersos en un km², de diferente extensión y profundidad, que emanan del subsuelo con el característico burbujeo y colores diversos debido a la emanación de gases y elementos disueltos en el agua. Algunos tienen forma de piscina, y abandonados o no, han sido y son utilizados como baño termal. Están situados junto al río Jabalón, en el límite de los términos de Granátula-Aldea, donde se pueden observar a lo lejos o visitar in situ el **volcán o maar de Cervera**, a unos 2 kilómetros hacia el oeste saltando la Carretera de Aldea-Ciudad Real (CM-4111), dirigiéndonos a la finca del mismo nombre, de 683 m. y de unas 37 has., (Coord. X: 427000, Coord. Y: 4294800, Datum Europeo 1950). O también podemos encontrar otro volcán cercano, al norte de los Baños, como el de **Cerrillos del Sapo o Valdeparaiso**, de 23 has. y 711 m. de altura, (Coord. X: 428400, Coord. Y: 4297650, Datum Europeo 1950), entre otros.

Otro volcán cercano es el de la **Cornudilla**, a 3.5 km. al noreste de los Baños. Es el causante de que se le denomine a un paraje del término Los Negrizales. Se debe a sus extensas coladas expulsadas hacia su lado sur. Son características las piedras de la zona, muy porosas y de baja densidad. Se accede por el camino de las Minas, cruzando los mismos Negrizales, llegando hasta casi la Laera y pasando cerca de la granja de Sanroma para coger un camino que va hacia la misma finca de la Cornudilla. Tiene una extensión de unas 385 has. y 772 m. de altura. (Coord. X: 432000, Coord. Y: 4296250, Datum Europeo 1950). A unos 6.6 km. de Granátula. Destaca porque al noroeste tiene un profundo y estrecho embudo de explosión, de 300 m. de anchura máxima en su borde, menos de 90 m. en el fondo y con 40 m. de profundidad. Desde allí se observa el embalse Vega del Jabalón o el volcán de Cuevas Negras.



CRÁTER DEL VOLCÁN DE CUEVAS NEGRAS.

Regresando a Granátula, otro volcán cercano es el de **Cuevas Negras**. Accedemos a él por el camino de Collado Raso u del Ovejero de los Frailes. De unas 510 has. A unos 3.5 km. de Granátula. En su punto más alto podemos encontrar un mojón de Vértice Geodésico, un medidor de la velocidad del viento, las coladas de la actividad volcánica y una vista general de Granátula a unos 865 m. de altitud. (Coord. X: 433950, Coord. Y: 4296400, Datum Europeo 1950). Posee restos de la actividad volcánica en la ladera sur donde se originan huecos (o cuevas negras) en el spatter y le da el nombre al volcán: Cerro de Cuevas Negras. En la cima se encuentra un cráter de forma circular, de unos 500 m. de diámetro y 61 de profundidad. Se considera el cráter mejor conservado de toda la región volcánica del Campo de Calatrava. (Coord. X: 433644 Coord. Y: 4296400. Datum Europeo 1950).

De nuevo, regresamos al pueblo, y tomando la carretera hacia Almagro, nos desviamos hacia Valenzuela e inmediatamente después de ese desvío llegamos a **la Hoya o Barranco del Varondillo**. A unos 3.7 km. de Granátula. De unas 350 has. y unos 740 m. de altitud. (Coord.X: 435574, Coord. Y: 4297904. Datum Europeo 1950). Caracterizada por erupciones explosivas debido a la unión del magma con agua depositada en la cuenca del maar.

Al norte está el **Cerro Gordo**, a unos 4 km. de Granátula, de unas 280 has. y 831 m. de altura (Coord.X: 435600, Coord. Y: 4298700. Datum Europeo 1950). Aquí visitaremos una pequeña cueva a media ladera, en la cara sur, originada por la actividad del volcán, observaremos su pequeño cráter, y si tenemos permiso visitaremos la cantera de la cara norte donde se observan los diferentes estratos fruto de la actividad volcánica. Tuvo una intensa actividad, sobre todo explosiva, con una colada de unos 2 kms de longitud y de unos 20 m. de altura, acompañada de depósito de materiales con una veintena de metros de espesor. A unos 2 km. al suroeste del Cerro Gordo, 1 km. al sur del "Cosque", se encuentra **la fumarola volcánica de la Sima**. De unas 10 has. y a unos 801 m. de altitud. (Coord.X: 434519, Coord. Y: 4297449. Datum Europeo 1950). Desde el s. XVI se tiene constancia de su actividad gracias a las Relaciones Topográficas de Felipe II. En las inmediaciones se perciben los gases que emanan con un olor característico. Se trata principalmente de CO₂, gas mortal para pequeños insectos y algunas aves que se introducen dentro del salidero. Se trata de un pequeño volcán, formado por

acumulaciones de spatter, único en la Península Ibérica, evidencia de que nos encontramos en una zona con actividad volcánica semiactiva. Su interés es tal, que actualmente se están realizando nuevos estudios, entre ellos la medición de gases in situ.



FUMAROLA VOLCÁNICA DE LA SIMA. ÚNICA EN LA PENÍNSULA IBÉRICA.

Regresando hacia Granátula, nos dirigimos desde allí al volcán **Las Cuevas** accediendo por el camino de las Hormigoneras. A unos 4 km. de Granátula, de unas 30 has. y 671 m. de altitud, (Coord.X: 435378, Coord. Y: 4291460. Datum Europeo 1950). El volcán tiene poca altura y está formado por el depósito de materiales y lavas que coronan el cono formando un depósito de spatter. Posee una cantera donde se extraen materiales de construcción, dándole el nombre al paraje, las Hormigoneras. En la zona sur del volcán, junto a la orilla del embalse del Jabalón, se observan las cuevas: formaciones características fruto de la erosión sobre la colada lávica, que ha dado el nombre tradicional al volcán: el cerro de Las Cuevas. Desde allí, iremos al volcán Columba, dirigiéndonos al oeste por la Cañada de Añavete, hasta conectar con la CM- 413 (Almagro-Aldea). De camino, bajando una notable cuesta en el paraje de la Visaraña, a unos 2 km. de Granátula, encontramos una depresión semicircular partida por la carretera de Granátula-Aldea, dejando la mayor parte de la hondonada al lado derecho de la carretera, según vamos hacia Columba. Es el **maar de Añavete** (Coord. X: 434200, Coord. Y: 4393300 Datum Europeo 1950). Como los anteriores, está generado por erupciones freáticas o freatomagmáticas, esta vez, de poca intensidad.

Continuando hacia el **volcán de Columba**, por la carretera de Granátula- Aldea (CM 413), llegaremos al mismo justo al pasar el puente sobre el río Jabalón, a mano derecha (Coord. X: 433212, Coord. Y: 4290454. Datum Europeo 1950). A unos 5 km. de Granátula. Tiene unos 731 m. de altura y unas 525 has. Los investigadores han descubierto que tuvo posiblemente actividad entre 6000 y 5000 años, por el estudio de paleosuelos datados con C^{14} , siendo esta zona la más joven en cuanto a actividad volcánica de todo el Campo de Calatrava. Su actividad originó coladas extensas de 6-7 km. y muy potentes, de 20-30 m. de altura. Una de estas coladas, al avanzar al norte, hizo que el curso del río Jabalón se desplazara hacia esta dirección dando mucho más rodeo como se observa actualmente en cualquier mapa.



VOLCÁN DE COLUMBA. SE CREE QUE TUVO ACTIVIDAD HACE 6000-5000 AÑOS.

El siguiente volcán que nos interesa lo encontraremos yendo hacia las Rochas, por el camino del mismo nombre. Situado al sur del Puerto de las Fuentes. Es un pequeño cono denominado **Fournier**, (Coord. X: 439928, Coord. Y: 4286896. Datum Europeo 1950), a unos 11 kms de Granátula, posee unos 680 m. de altura y una extensión de 39 has., confundido con de otro de similares proporciones, un poco más hacia el oeste, el denominado volcán de Cerrillos Morenos (o Cazalla). Ambos están formados por material de proyección.

Y por último, continuando por el camino de las Rochas, entre la Sierra del Moro y el Quinto de los Majoleros, está la **Laguna de Navalagrulla**. A unos 18 km. de Granátula, tiene una valoración ambiental alta y una extensión de 9.1 has. (Coord. X: 444620, Coord. Y: 4286925. Datum Europeo 1950). Tiene un acceso difícil al estar encajada en un profundo valle. En determinadas épocas de intensa lluvia almacena débiles láminas de agua que duran el invierno y primavera, albergando numerosas especies de aves. Es una depresión alargada con un perímetro de unos 1700 m. y se caracteriza por tener un potente depósito de lapilli acreccional de unos 10 m. de espesor, fruto de su génesis eruptiva. Su actividad es relativamente reciente, ligada a las últimas etapas eruptivas del Campo de Calatrava. Esta depresión no es la única de la zona. Todas se producen por el desarrollo de explosiones de intensidad débil a moderada y producidas al calentarse el acuífero confinado a poca profundidad o al calentarse aguas superficiales y subsuperficiales sin que haya habido un contacto directo entre el magma y el agua. Esta actividad magmática o freomagmática se sitúa hacia el Pleistoceno medio o Paleolítico superior (700000 a hace unos 10000 años).

En definitiva, Granátula, tiene un patrimonio de tipo volcánico importantísimo. Estudios recientes así lo demuestran y destacan por ej. que Granátula está sobre un maar y en él se dieron terremotos devastadores de unos 7 a 7.5 grados en la escala Richter por las sismitas volcánicas encontradas por primera vez en España en camino Calzada. Que el volcán de Columba tuvo erupciones con coladas extensas que desviaron el cauce del río Jabalón, entre 6000 y 5000 años, siendo la zona de más reciente actividad de todo el Campo de Calatrava. Que el cráter de Cuevas Negras es el mejor conservado de todo el Campo de Calatrava. Que el Cerro Gordo tuvo una intensa actividad, observable en su cantera, perfiles de carretera, maar del Varondillo cercano, etc. y fascina a muchos especialistas. Que la Sima es la única fumarola volcánica activa de la Península, sin mencionar la excepcionalidad del extinguido Chorro o la aparición de las fuentes agrias, baños o

hervideros que evidencian que Granátula está en una zona volcánica activa. Un patrimonio de todos, que hay que conservar y por el que hay que apostar, sobre todo desde que el turismo de interior ha ido ganando protagonismo en los últimos años con la proliferación de rutas de senderismo, de quads, bicicleta, hípica, etc.



Juan Manuel Donoso Gómez

Licenciado en Historia.

Estudio para el Ayuntamiento de Granátula. 2009.





DIPUTACION DE
CIUDAD REAL